

Flurstücksbezogene Umlagebescheide

SAGis UBS

komfortabel – schnell - übersichtlich

SAGis UBS - Umlagebescheide Zusammenfassung

Programmversion: **1.00**
Datenbankbetriebssystem: **localhost (MySQL - 4.0.17-nt)**

Projekte [mehr ...](#)


Projekt	Σ umlagefähige Flst-flächen in ha	Flächen-einheit in m²	Betrag je Flächen-einheit in €
Umlagen Wasser- und Boden Wasserberg	1.525	10.000	6,39
Umlagen Wasser- und Boden Musterdorf	2.316	10.000	8,50
Umlagen Wasser- und Boden Maelkeldorf	1.584	10.000	6,39
Umlagen Wasser- und Boden Meinstadt	1.339	10.000	8,80
Umlagen Wasser- und Boden Keinstadt	2.114	10.000	8,80
Umlagen Wasser- und Boden Südvorstadt	1.752	10.000	8,80
Umlagen Wasser- und Boden Sahelstadt	878	10.000	6,39
Umlagen Wasser- und Boden Mannhausen	1.755	10.000	8,80
Umlagen Wasser- und Boden Frauhausen	970	10.000	6,39
Umlagen Wasser- und Boden Moergeln	2.438	10.000	6,39
Gesamt	16.670		

Verbände [mehr ...](#)

Verband	Σ umlagefähige Flst-flächen in ha	Flächen-einheit in m²	Betrag je Flächen-einheit in €
Runterfließ	7.395	10.000	6,39
Gewässerverband Hochfließ	2.316	10.000	8,50
AZV Links/Rechts Lang	6.959	10.000	8,80
Gesamt	16.670		

ALB-Flurstücke

Verband	Gemarkung	Σ Flst-flächen in ha	Σ Abschnitt s	Flstflächen Anteil in %
Runterfließ	Wasserberg	1.569	1.569	9,03%
Runterfließ	Musterdorf	996	996	5,73%
Stöbber Erpe	Maelkeldorf	1.841	1.841	10,60%
Gewässerverband Hochfließ	Meinstadt	2.449	2.449	14,09%
Runterfließ	Keinstadt	939	939	5,40%
Runterfließ	Südvorstadt	2.546	2.546	14,85%
Runterfließ	Sahelstadt	794	794	4,57%
Runterfließ	Mannhausen	858	858	4,94%
AZV Links/Rechts Lang	Frauhausen	1.848	1.848	10,63%
AZV Links/Rechts Lang	Moergeln	1.146	1.146	6,60%
Gesamt		14.985	14.985	86%



Amt Wasserberg

Der Bürgermeister

Der Bürgermeister, Geldallee 17,
12345 Wasserberg

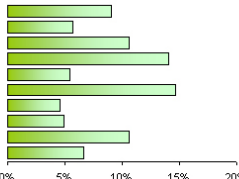
Herrn
Max Mustermann
Kirchberg 56 a
53179 Weis nicht wo

Dienststelle	080218123814609@29000	Kämmerer III
Auskunft erteilt	408972276	Zimmer
Frau Müller		K&III
Telefon		FAX
	01122/5 66 77 01	
Kontou:	Bankleitzahl	Kreditinstitut
12345678	87654321	Unsere Bank
E-Mail: → gid@bescheid.de		
→ 01122/5 66 77 44		
Internet: → www.bescheid.de		
Az. 22000855		

Ihr Zeichen	Ihre Nachricht vom	Unser Zeichen	Datum
		LM	2008-02-18

Bescheid
über die Festsetzung der Umlagen zur Deckung der Beiträge des Wasser – und Bodenverbandes Hochfließ für die Gemeinde Musterhausen für das Jahr 2008 und Folgejahre

Sehr geehrter Herr Mustermann,





Flurstücksbezogene Umlagebescheide

SAGis UBS ist eine unverzichtbare Lösung für Kommunen, die **schnell** und **effektiv** die Gebühren entsprechend den Satzungen der Abwasserverbände auf die Flurstückseigentümer bzw. davon abweichende Bescheidempfänger umlegen müssen.

Die Erstellung flurstücksbezogener Gebührenbescheide wird durch das SAGis-Modul **SAGis UBS** zu einer einfachen und unkomplizierten Sache.

SAGis UBS ist das optimale Modul zur Erstellung flurstücksbezogener Gebührenbescheide. Es ist auf der Basis von Microsoft Excel programmiert und kann dadurch bereits nach einer sehr kurzen Lernphase vom Anwender eingesetzt werden. Mit dieser Lösung lassen sich die zuvor mit dem Programm **SAGis ALB** erstellten ALB-Daten vollständig, gemarkungsweise entsprechend den Satzungen der Abwasserverbände umlegen.


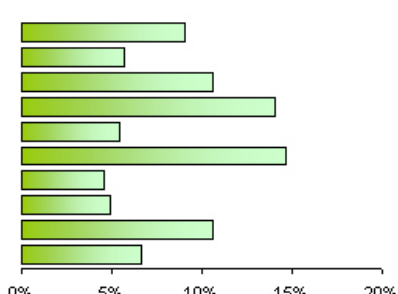
Die übersichtliche Darstellung ermöglicht eine laufende Kontrolle des Arbeitsstandes.

SAGis UBS – Flurstücksbezogenen Umlagebescheide – Ihre Vorteile:

<ul style="list-style-type: none">✓ Flurstücksbezogene Gebührenbescheide in Microsoft Excel – durch hohen Verbreitungsgrad und Anwendungsakzeptanz sehr kurze Lernphase✓ Übersichtliche tabellarische und graphische Darstellung aller Daten und Sachverhalte✓ Leichte Anpassbarkeit des Layouts✓ Durch Einsatz von Filtern einfache Berechnung von Teilergebnissen (Bsp.: Gebührenwerte für ausgewählte Gemarkungen, Empfänger usw.) ist?)✓ Automatische Zuordnung der Bescheide als Dokumente im SAGis Web.✓ Transparenz und Nachvollziehbarkeit der Berechnungen.✓ Direkter Zugriff auf die ALB- Datenbank von SAGis ALB	<ul style="list-style-type: none">✓ Zuordnung von Bescheiden zu Nichteigentümern✓ Leichte Spezifizierung nicht zu veranlagender Flurstücksabschnitte✓ Zusammenfassung ähnlicher Bescheidempfänger-adressen✓ Vollständigkeitsprüfung der Adressangaben und automatische Generierung von Anreden✓ Plausibilitätsprüfung für Anreden zur Vermeidung von Peinlichkeiten (z.B. Frau Kurt ?)✓ Übergabeschnittstelle für Haushaltskassenprogramme (H&H etc.)✓ Individuell anpassbare, aussagekräftige und übersichtliche Ausgabemöglichkeit von Berichten✓ Hohe Performance und Transparenz durch Verwendung einer MySQL- Datenbank
---	---

Flurstücksbezogene Umlagebescheide

[Informieren Sie sich über den aktuellen Bearbeitungsstand](#)

SAGis UBS - Umlagebescheide Zusammenfassung				 Magdeburg + Berlin www.cwsm.de		
Programmversion: 1.00 Datenbankbetriebssystem: localhost (MySQL - 4.0.17-nt)		SAGis-Vers.: 105 Datenbank: sgbesuml				
Projekte mehr ...						
Projekt	Σ umlagefähige Flstflächen in ha	Flächen-einheit in m ²	Betrag je Flächen-einheit in €	Gesamtbetrag umlagefähiger Flurstücke in €	Aktueller Umlagebetrag 2008	In Prozent
Umlagen Wasser- und Boden Wasserberg	1.525	10.000	6,39	9.745,93	9.610,25	98,61%
Umlagen Wasser- und Boden Musterdorf	2.316	10.000	8,50	19.687,38	1.019,36	5,18%
Umlagen Wasser- und Boden Maekeldorf	1.584	10.000	6,39	10.120,60		0,00%
Umlagen Wasser- und Boden Meinstadt	1.339	10.000	8,80	11.784,74		0,00%
Umlagen Wasser- und Boden Keinstadt	2.114	10.000	8,80	18.599,22		0,00%
Umlagen Wasser- und Boden Südvorstadt	1.752	10.000	8,80	15.416,34		0,00%
Umlagen Wasser- und Boden Sahelstadt	878	10.000	6,39	5.608,21		0,00%
Umlagen Wasser- und Boden Mannhausen	1.755	10.000	8,80	15.440,94		0,00%
Umlagen Wasser- und Boden Frauhausen	970	10.000	6,39	6.199,19		0,00%
Umlagen Wasser- und Boden Moergeln	2.438	10.000	6,39	15.580,69		0,00%
Gesamt	16.670			128.183,25	10.629,61	8,29%
Verbände mehr ...						
Verband	Σ umlagefähige Flstflächen in ha	Flächen-einheit in m ²	Betrag je Flächen-einheit in €	Gesamtbetrag umlagefähiger Flurstücke in €	Aktueller Umlagebetrag 2008	In Prozent
Runterfließ	7.395	10.000	6,39	47.254,62	9.610,25	20,34%
Gewässerverband Hochfließ	2.316	10.000	8,50	19.687,38	1.019,36	5,18%
A.Z.V Links/Rechts Lang	6.959	10.000	8,80	61.241,25		0,00%
Gesamt	16.670			128.183,25	10.629,61	8,29%
ALB-Flurstücke						
Verband	Gemarkung	Σ Flstflächen in ha	Σ Abschnitts-	Flstflächen Anteil in %		
Runterfließ	Wasserberg	1.569	1.569	9,03%		
Runterfließ	Musterdorf	996	996	5,73%		
Stöbber-Erpe	Maekeldorf	1.841	1.841	10,60%		
Gewässerverband Hochfließ	Meinstadt	2.449	2.449	14,09%		
Runterfließ	Keinstadt	939	939	5,40%		
Runterfließ	Südvorstadt	2.546	2.546	14,65%		
Runterfließ	Sahelstadt	794	794	4,57%		
Runterfließ	Mannhausen	858	858	4,94%		
A.Z.V Links/Rechts Lang	Frauhausen	1.848	1.848	10,63%		
A.Z.V Links/Rechts Lang	Moergeln	1.146	1.146	6,60%		
Gesamt		14.985	14.985	86%		



Flurstücksbezogene Umlagebescheide

Erstellen Sie die Gebührenbescheide mit vollständigen Adressangaben

Flurstücksumlage		3.901	24.500,812	3.590 92,03%	24.371,621 99,47%	19.577,57 €	Bescheid Datum	Bescheid
Status	Flurstück	Fläche Flurstück	Fläche Abschnitt	Anteil	veranlagen	Fläche veranlagt	Betrag	Bescheid
Bescheid erstellt	1218 - 3 - 13	1.250	1.250	1/1	?	1.250	1,06 €	18.02.2008 erstellt
Bescheid erstellt	1218 - 3 - 14	13.700	13.700	1/1				
Bescheid erstellt	1218 - 3 - 15	230	230	1/2				
Bescheid erstellt	1218 - 3 - 16	14.150	14.150	1/2				
Bescheid erstellt	1218 - 3 - 18	26.710	23.010	1/1				
Bescheid erstellt	1218 - 3 - 18	26.710	3.700	1/1				
	1218 - 3 - 19	25.990	25.190	1/1				
	1218 - 3 - 19	25.990	800	1/1				
	1218 - 3 - 20	15.520	15.520	1/1				
Bescheid erstellt	1218 - 3 - 26	2.850	2.850	1/1				
	1218 - 3 - 29	10.860	10.860	1/1				
Straße bzw. Postfach fehlt	1218 - 3 - 30	2.090	2.090	1/1				
Bescheid erstellt	1218 - 3 - 31	3.150	3.150	1/1				
Bescheid erstellt	1218 - 3 - 32	7.630	7.630	1/1				
Bescheid erstellt	1218 - 3 - 33	870	870	1/1				
	1218 - 3 - 34	2.700	2.700	1/1				
	1218 - 3 - 35	2.530	2.530	1/1				
Bescheid erstellt	1218 - 3 - 36	2.350	2.350	1/1				
Bescheid erstellt	1218 - 3 - 37	2.450	2.450	1/1				
Bescheid erstellt	1218 - 3 - 38	2.530	2.530	1/1				
Bescheid erstellt	1218 - 3 - 39	3.420	3.420	1/1				
Bescheid erstellt	1218 - 3 - 40	3.160	3.160	1/1				
Straße bzw. Postfach fehlt	1218 - 3 - 41	2.730	2.730	1/1				
Straße bzw. Postfach fehlt	1218 - 3 - 42	1.430	1.430	1/1				
Bescheid erstellt	1218 - 3 - 43	1.430	1.430	1/1				
	1218 - 3 - 44	2.610	2.610	1/1				
Bescheid erstellt	1218 - 3 - 45	2.610	2.610	1/2				
Bescheid erstellt	1218 - 3 - 46	2.920	2.920	1/1				
Bescheid erstellt	1218 - 3 - 47	1.150	1.150	1/1				
Bescheid erstellt	1218 - 3 - 48	2.500	2.500	1/1				
Bescheid erstellt	1218 - 3 - 49	2.500	2.500	1/1				
	1218 - 3 - 50	4.160	4.160	1/1				
Bescheid erstellt	1218 - 3 - 51	4.110	4.110	1/1				
Bescheid erstellt	1218 - 3 - 52	3.750	3.750	1/1				

**Amt Wasserberg
Der Bürgermeister**

Der Bürgermeister, Geldallee 17,
12945 Wasserberg

Herrn
Max Mustermann
Kirchberg 56 a
53179 Weis nicht wo

Dienststelle	080218123814609@29090	Kämmerei III
Auskunft erstellt		Zimmer
Frau Müller		Ka III
Telefon		FAX
		01122/5 66 77 01
Kontonr.	Bankleitzahl	Kreditinstitut
12345678	87654321	Unsere Bank
e-mail: →	geld@bescheid.de	
	→ 01122/5 66 77 44	
Internet: →	www.bescheid.de	
Az.	22000855	

Ihr Zeichen	Ihre Nachricht vom	Unser Zeichen	Datum
		LM	2008-02-18

Bescheid
über die Festsetzung der Umlagen zur Deckung der Beträge des Wasser – und Bodenverbandes Hochthieß für die Gemeinde Musterhausen für das Jahr 2008 und Folgejahre

Sehr geehrter Herr Mustermann,

und vermeiden Sie Peinlichkeiten ...

A				E				F				H							
17	Personendaten				12				10				10						
18																			
19																			
20	Status	Name	Vorname	Anrede	Status	Name	Vorname	Anrede	Status	Name	Vorname	Anrede	Status	Name	Vorname	Anrede			
273	Straße bzw. Postfach fehlt	Brunkow	Johanna	Frau	95	Anrede prüfen !	Balk	Edeltraud	Herr	181	Anrede prüfen !	Biesdorf	Ralph	Frau	1079	Anrede prüfen !	Homuth	Paul	Frau
315	PLZ zu kurz	Buckow	Elisabeth	Frau	1285	Anrede prüfen !	Klockow	Anna-Therese	Herr	1530	Anrede prüfen !	Leeck	Helmut	Frau	1744	Anrede prüfen !	Morawetz	Michael	Frau
942	PLZ fehlt	Hansen	Anna	Frau	1919	Anrede prüfen !	Philipp	Bernd	Frau	2199	Anrede prüfen !	Schleinitz	Friedel	Herr	2209	Anrede prüfen !	Schleusener	Gerd	Frau
1049	PLZ fehlt	Hildebrandt	Marie	Frau	2581	Anrede prüfen !	Tiefel	Renate	Herr										
1270	PLZ zu kurz	Klemp	Emma	Frau															
1309	PLZ fehlt	Kolzenburg	Rosalinde	Frau															
2168	PLZ fehlt	Scheffler	Marianne	Frau															
2191	Straße bzw. Postfach fehlt	Schirmer	Ella	Frau															
2295	PLZ fehlt	Schulte	Berta	Frau															
2304	PLZ fehlt	Schulz	Klara	Frau															
2464	PLZ zu kurz	Steffen	Emma	Frau															
2704	PLZ fehlt	Walkowiak	Inge	Frau															
273	Anrede "Frau" generiert	Brunkow	Johanna	Frau															
284	Anrede "Frau" generiert	Brünning	Elisabeth	Frau															
296	Anrede "Frau" generiert	Buchholz	Lieselotte	Frau															
315	Anrede "Frau" generiert	Buckow	Elisabeth	Frau															
433	Anrede "Frau" generiert	Cohn	Martha	Frau															
692	Anrede "Frau" generiert	Fritsche	Käthe	Frau															
713	Anrede "Frau" generiert	Gand	Bärbel	Frau															
733	Anrede "Frau" generiert	Gehrke	Jutta	Frau															
875	Anrede "Frau" generiert	Gummelt	Regina	Frau															
918	Anrede "Frau" generiert	Hamann	Edith	Frau															
942	Anrede "Frau" generiert	Hansen	Anna	Frau															

